




### Naturschutzgebiet "Markelfinger Winkel u. westl. Gnadensee"

-  Naturschutzgebiet  
"Markelfinger Winkel u. westl. Gnadensee"
-  FFH-Gebiete  
8219-341 "Mettnau und Radolfzeller Aach  
unterhalb Singen"  
8220-341 "Bodanrück und westl. Bodensee"
-  Vogelschutzgebiete  
8220-401 "Untersee des Bodensees"

0 250 500 750 Meter

M= 1:25.000



Bearbeiter: M. Bickel  
gefertigt: M. Wiegartner  
Datum: 14.05.2023

Kartengrundlage: Topographische Karte (TK), Räumliches Informationssystem (RIPS) der LUBW  
© Landesamt für Geoinformation und Landentwicklung Baden-Württemberg (www.lg-bw.de) Az.: 2851\_9-1/19

8219 - 341  
Mettnau und Radolfzeller Aach  
unterhalb Singen

8220 - 401  
Untersee des Bodensees

8220 - 341  
Bodanrück und  
westl. Bodensee

Karte zu § 2 Abs. 4 der Verordnung des  
Regierungspräsidiums Freiburg über das  
Naturschutzgebiet "Markelfinger Winkel und westlicher  
Gnadensee"  
vom

Stuttgart, den 3. 8. 2023  
Ministerium für Verkehr

Freiburg, den 9. 8. 2023  
Regierungspräsidium Freiburg

*Winfried Hermann*

Winfried Hermann

*Bärbel Schäfer*

Bärbel Schäfer

